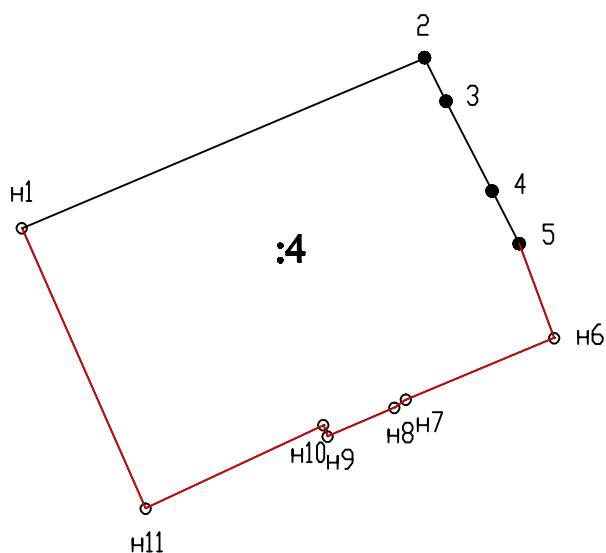
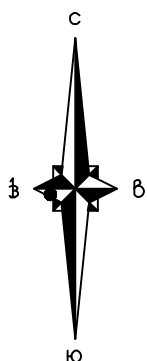






Чертеж земельных участков и их частей



М 1:500

Условные обозначения :

-  -граница земельного участка, уточняемая при проведении кадастровых работ
-  n1 -обозначение характерной точки границы уточняемого земельного участка
-  1 -обозначение характерной точки земельного участка, включенной в ГКН и не изменяемая при проведении кадастровых работ
-  -граница земельного участка, включенная в ГКН и не изменяемая при проведении кадастровых работ
- :10** -кадастровый номер уточняемого земельного участка